

INFORME DE RIESGOS ESTATALES

Fecha: 06/03/2026

Semana N°09

Coordinación de Vigilancia Epidemiológica

Monitoreo de Medios

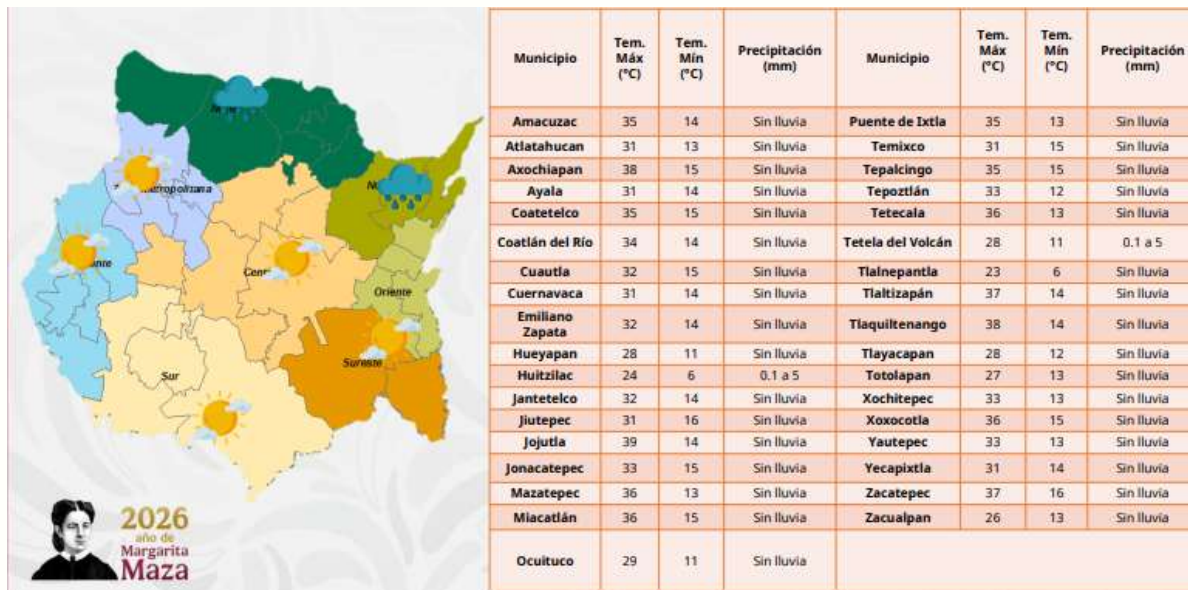
Reporte de eventos:

Amenaza	Tema	Medio	Resumen	Liga	Prioridad	Verificación
Sanitario	En México, 75% de adultos mayores tienen obesidad	24 Morelos	Con base en la Encuesta Nacional de Salud y Nutrición (ENSANUT), el 75% de la población mayor de 20 años en México, presenta sobrepeso, de los cuales 37.1% sufren de obesidad.	https://x.com/24_morelos/status/2029760444353679393?s=48&t=22XtWi21Y4q6avBp2Y7PhA	Bajo	Ratificado
Sanitario	Fortalece sippina Morelos prevención en salud mental con estudiantes en Tlaltizapán	La Crónica de Morelos	a Secretaria Ejecutiva del Sistema de Protección Integral de Niñas, Niños y Adolescentes (SIPINNA) Morelos, en alianza con Centros de Integración Juvenil, llevó a cabo la plática informativa "Adicciones, Depresión y Suicidio", dirigida a 430 estudiantes de la preparatoria Número 6 en Tlaltizapán.	https://lacronicademorelos.com/fortalece-sipinna-morelos-prevencion-en-salud-mental-con-estudiantes-en-tlaltizapan/	Bajo	Ratificado

Fuente: Vigilancia Epidemiológica Basada en Eventos (VBE) mediante el monitoreo de cualquier medio de comunicación locales y nacionales.

Pronóstico Meteorológicos y Temperaturas

Cielo despejado en el transcurso de la mañana esperando temperaturas máximas de cálidas a calurosas, temperaturas matutinas y nocturnas frescas a muy frescas. Aire húmedo y cálido proveniente del océano Pacífico, favorecerá a lluvias dispersas (0.1 a 5 mm) en zonas del norte del estado, en el resto del estado se espera baja probabilidad de lluvias. Viento máximo oscilando de 10 a 20 km/h con dirección dominante del noreste.



Fuente: Servicio Meteorológico Nacional de México, CONAGUA. <https://x.com/ConaguaOCB> y <https://proteccioncivil.morelos.gob.mx/>

INFORME DE RIESGOS ESTATALES

Fecha: 06/03/2026

Semana N°09

Coordinación de Vigilancia Epidemiológica

Actividad Geológica


Reporte del monitoreo del Cenapred al volcán Popocatepetl 05 marzo de 2026 11:00 h (marzo 05, 17:00 GMT)

Actividad de las últimas 24 horas. Se detectaron 14 exhalaciones de baja intensidad, acompañadas de vapor de agua y gases volcánicos. Desde la mañana y al momento de este reporte, se observa una emisión ligera de vapor de agua y gases volcánicos con dirección este.

El Semáforo de Alerta Volcánica del Popocatepetl se encuentra en **Amarillo Fase 2**.

El Cenapred exhorta a NO ACERCARSE al volcán y sobre todo al cráter, por el peligro que implica la caída de fragmentos incandescentes.

Pronóstico de caída de ceniza



Sin reporte de caída de ceniza

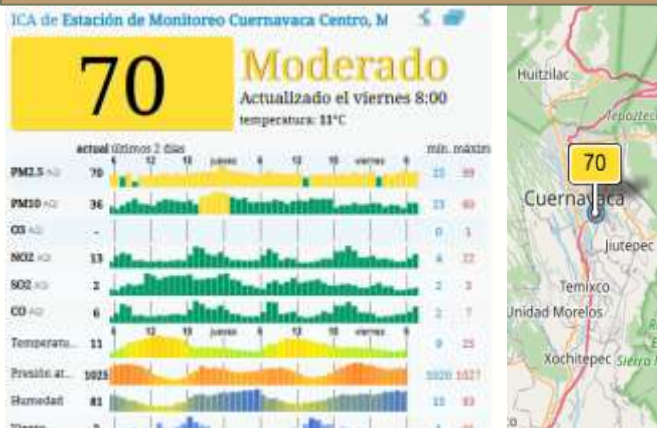
Fuente: Servicio Sismológico Nacional, UNAM. / Centro nacional de Prevención de Desastres (CENAPRED)-SEGOB, SENEAM-SCT y NOAA

Sismos

En las últimas 24 horas **No se registró sismo superior a 5.0 grados de magnitud** que por su cercanía pudiese afectar al Estado de Morelos.

Fuente: Servicio Sismológico Nacional: <https://x.com/S+ismologicoMX>.

Calidad del aire



Acerca de los niveles de calidad del aire

No se anticipan impactos a la salud cuando la calidad del aire se encuentra en este intervalo.

Las personas extraordinariamente sensitivas deben considerar limitación de los esfuerzos físicos excesivos y prolongados al aire libre

Los niños y adultos activos, y personas con enfermedades respiratorias tales como el asma, deben evitar los esfuerzos físicos excesivos y prolongados al aire libre.

Fuente: Sistema Nacional de Información de la Calidad del Aire <https://sinaica.inecc.gob.mx/index.php> y Contaminación del aire del mundo: Índice de calidad del aire en tiempo real <https://waqi.info/es/>

INFORME DE RIESGOS ESTATALES

Fecha: 06/03/2026

Semana N°09

Coordinación de Vigilancia Epidemiológica

Monitoreo Epidemiológico

Jurisdicción Sanitaria I

Red Positiva:

SARAMPIÓN: Caso 39, femenino 12 años, residencia en Coatetelco, Notifica C.S Coatetelco, sin antecedente Vacunal, fecha inicio de exantema: 03/03/2026, contacto del caso 38.

Sistema de Notificación Inmediata (NOTINMED)

BROTE: VARICELA

Jurisdicción Sanitaria: 1

Lugar: Cocoyotla, Coatlán del Río.

Casos: 3 Masculinos de 1 a 9 años y 2 femeninos de 5 a 14 años

FOLIO NOTINMED: NM00380879-0

Fuente: Vigilancia Epidemiológica Basada en Indicadores (VEBI) de información en salud, responsables estatales de programas y Jurisdicciones Sanitarias.

Reporte de afectaciones

Sin afectaciones

Hasta la elaboración de este informe, no se cuenta con alguna notificación que requiera la participación de Salud, se continua pendiente del monitoreo.

Fuente: Notificación de Cuerpos de Emergencia en los Municipios, Jurisdicciones Sanitarias y UEyD

Corte de Información: 06:00 am